

Point météorologique

Le début de l'année 2026 a été marqué par des températures particulièrement basses, comparables à celles de février 2018. À partir de la mi-janvier, les températures sont remontées au-dessus des normales saisonnières, avec une moyenne mensuelle finalement proche de la normale (+0,3 °C).

Côté précipitations, janvier a été particulièrement humide. Les régions de l'ouest et du sud de la France ont été les plus touchées, avec des sols saturés en eau. En Bretagne, il a plu deux jours sur trois, tandis que dans le Roussillon et en Corse, les pluies ont été enregistrées un jour sur deux. À l'échelle nationale, l'excédent pluviométrique atteint 30 % sur le mois de janvier.

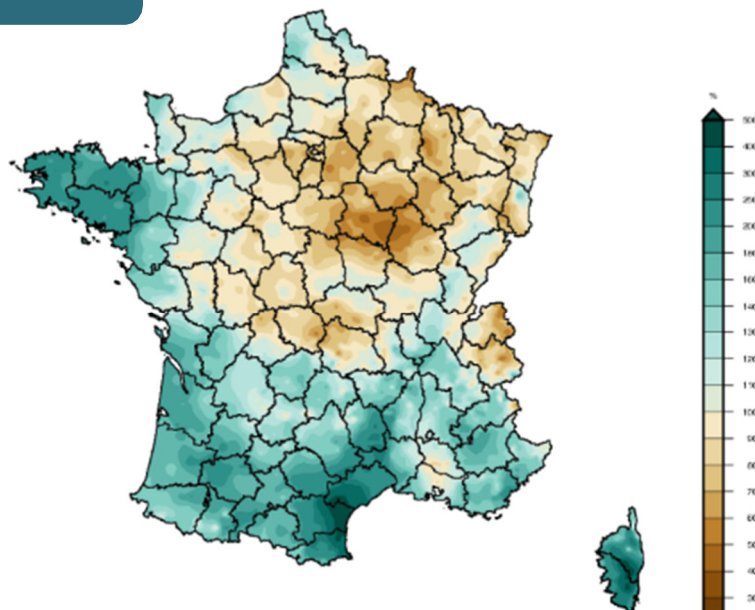


Figure 1 : Différentiel de précipitation en janvier 2026 par rapport à la moyenne de référence.

Source : Météo France 2026

Vers une saison de capture record ?

En janvier 2026, 3 745 bécasses ont été capturées sur l'ensemble du territoire, portant le total à 10 320 captures depuis le début de la saison. Comme évoqué dans le premier flash-info, cette saison s'annonce exceptionnelle avec 1 458 captures supplémentaires par rapport à la même période la saison dernière.

L'IAN (Indice d'Abondance Nocturne) affiche une valeur de 6.95, supérieure de 0,75 point par rapport à la saison précédente.

Le pourcentage de jeunes oiseaux, identifiés lors des captures, est semblable à celui de 2024-2025, avec une valeur d'âge-ratio s'élevant à 56.3%.

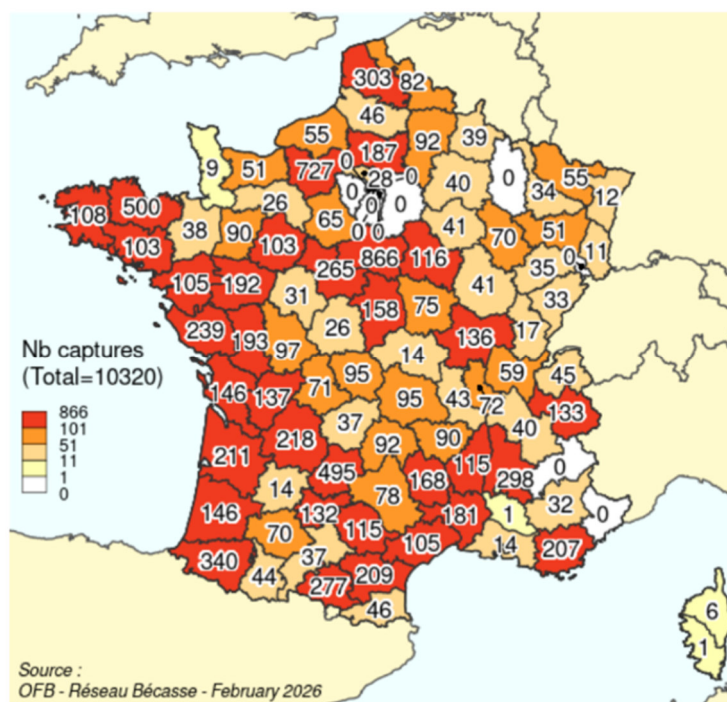


Figure 2 : Répartition départementale des captures au 01/02/2026. Source OFB Réseau Bécasse - Février 2026

LES ACTEURS DU RÉSEAU

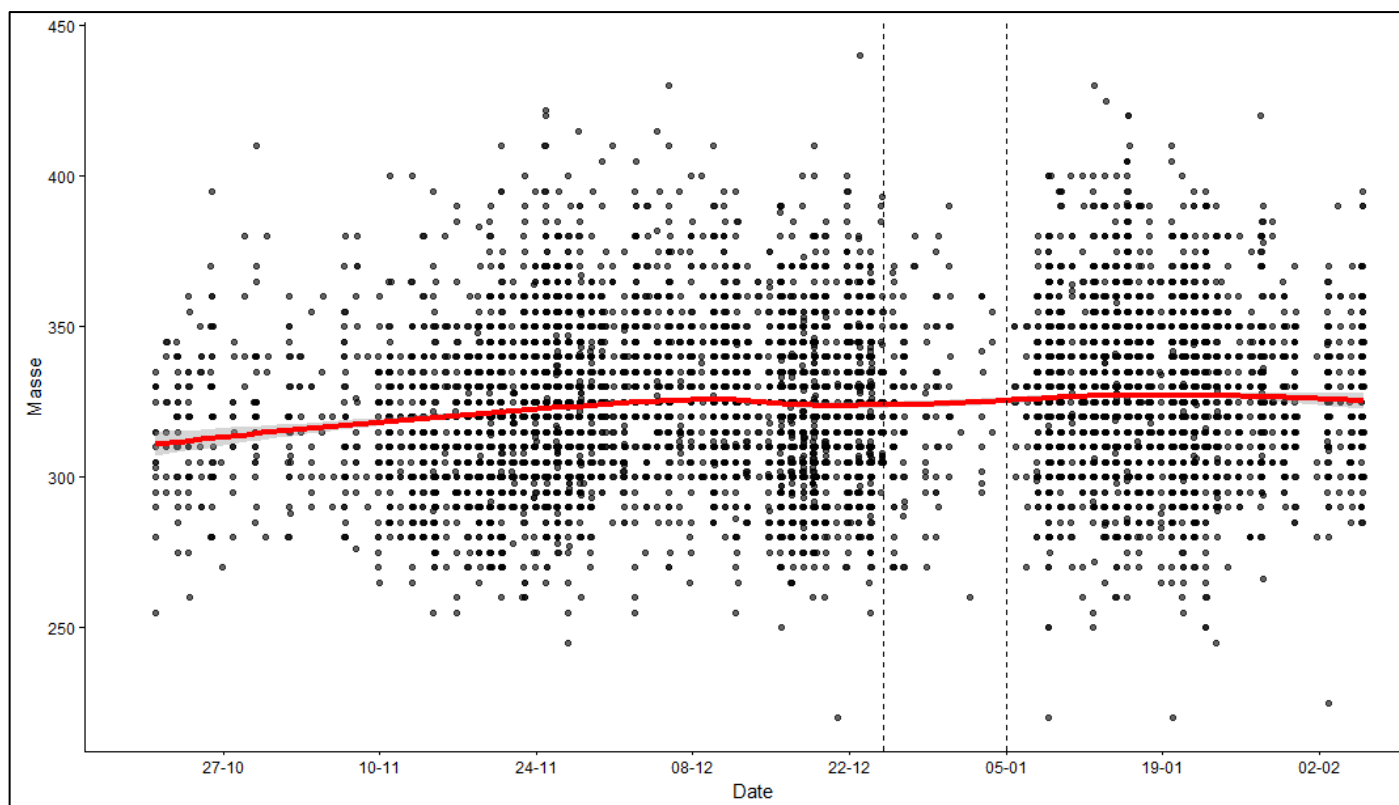
Episode de froid – Janvier 2026

Lors de l'épisode de froid de fin d'année 2025-début 2026, le Réseau Bécasse a alerté l'ensemble de ses collaborateurs d'un potentiel impact sur les bécasses. En prenant en compte l'ensemble des données de baguage, disponibles avant, pendant et après cette période, nous nous apercevons que les oiseaux n'ont pas été spécialement impactés par cet épisode.

Même si le nombre de captures durant la période de froid 2025-2026 est réduit, la masse des bécasses, relevée lors des captures, reste dans la moyenne. Les données n'indiquent pas de fortes pertes de masse (Cf. Graphique 1) comme nous

avons pu le constater durant des épisodes précédents (2012 ou 2018).

Quelques mouvements d'oiseaux vers le sud ou l'ouest du pays ont été notés suite à cet épisode de froid. Mais le nombre de reprises hors site de baguage (>25 km) est très faible (26 cas de reprises directes, 58 cas en prenant en compte les reprises indirectes). Ces chiffres sont similaires à ceux des saisons précédentes (entre 50 et 80 cas de reprises à plus de 25 km du lieu de baguage lors de la période hivernale).




Graphique 1 : Masse des bécasses capturées en 2025-2026 et moyenne journalière (courbe rouge)

Source OFB Réseau Bécasse - Février 2026

Rappel des consignes de sécurité :

- ne pas sortir seul
- ne pas s'approcher des lignes électriques
- ne pas sortir par temps d'orage
- ne pas sortir lorsque la visibilité est trop réduite



Le Réseau Bécasse

Kévin Le Rest
Responsable scientifique

Hugo de Vergès
Chargé de missions

reseau.becasse@ofb.gouv.fr
05 49 09 68 80

kevin.le-rest@ofb.gouv.fr

hugo.deverges@mnhn.fr

Damien Coreau

Administrateur du réseau

Antonin Chesneau

Appui scientifique et technique

damien.coreau@ofb.gouv.fr

antonin.chesneau@ofb.gouv.fr